

PROIECT DE HOTĂRÂRE

privind aprobarea Planului Urbanistic de Detaliu (P.U.D.)

Str. MĂGHIRANULUI nr. 4 – SECTOR 5, BUCUREȘTI

Având în vedere:

- Referatul de aprobare nr. 23973/12.03.2020 al Primarului Sectorului 5;
- Raportul de specialitate nr. 23971/12.03.2020 al Arhitectului Șef al Sectorului 5;
- Avizul Comisiei Urbanism, Lucrări Publice, Administrarea Teritoriului, Domeniului Public și Patrimoniului, Fond Funciar;

Ținând cont de:

- Raportul informării și consultării publicului nr. 23961/12.03.2020, redactat în conformitate cu prevederile ordinului nr. 2701/2010 emis de Ministerului Dezvoltării Regionale și Turismului, pentru aprobarea Metodologiei de informare și consultare a publicului cu privire la elaborarea sau revizuirea planurilor de amenajare a teritoriului și de urbanism;
- Prevederile Hotărârii Consiliului Local al Sectorului 5 nr. 102/31.05.2018 prin care s-a aprobat Regulamentul local de implicare a publicului în elaborarea sau revizuirea planurilor de urbanism tip P.U.D.;

Văzând documentele:

- Avizul Arhitectului Șef nr. 27/23970/12.03.2020 emis de Primăria Sectorului 5 al Municipiului București;
- Avizul Comisiei Tehnice de Circulație P.M.B. nr. 22796/19.11.2019;
- Documentele conform Opis – Formular nr. 2, anexă la Regulamentul de organizare și funcționare a C.T.A.T.U. – S5 ;

Ținând seama de prevederile:

- Legii nr. 50/1991 privind autorizarea executării lucrărilor de construcții, cu modificările și completările ulterioare;
- Legii nr. 350/2001 privind amenajarea teritoriului și urbanismul, cu modificările și completările ulterioare;
- Regulamentului Local de Urbanism aferent P.U.G. – Municipiul București, aprobat cu H.C.G.M.B. nr. 269/2000, prelungit cu H.C.G.M.B. nr. 324/2010, cu H.C.G.M.B. nr. 241/2011, cu H.C.G.M.B. nr. 232/2012, cu H.C.G.M.B. nr. 224/2015 și cu O.U.G. nr. 51/25.06.2018;
- Ordonanței de Urgență nr. 57/2019 privind Codul Administrativ – art. 136, art. 139 alin. (1) și art. 166 alin. (2) lit. j),

CONSILIUL LOCAL AL SECTORULUI 5

HOTĂRĂȘTE

Art. 1 - Se aprobă **Planul Urbanistic de Detaliu (P.U.D.) – Str. MĂGHIRANULUI nr. 4 – SECTOR 5, BUCUREȘTI**, în conformitate cu Avizul Arhitectului Șef nr. 27/23970/12.03.2020, prezentat în Anexa nr. 1 și cu Planșa de reglementări vizată spre neschimbare, prezentată în Anexa nr. 2.

Art. 2 – Anexa nr. 1 și Anexa nr. 2 fac parte integrantă din prezenta hotărâre.

Art. 3 – Prezenta documentație de urbanism are caracter de reglementare specifică și nu dă dreptul la construire până la obținerea autorizației de construire.

Art. 4 – Planul Urbanistic de Detaliu detaliază prevederile documentațiilor de rang superior și este valabil până la aprobarea unor alte reglementări urbanistice modificatoare.

Art. 5 - Primarul Sectorului 5 și Arhitectul Șef al Sectorului 5 vor duce la îndeplinire prevederile prezentei hotărâri.

AVIZAT,

SECRETAR GENERAL AL SECTORULUI 5,

ELENA LUMINIȚA PETRESCU

PRIMAR,

DANIEL FLOREA





MUNICIPIUL BUCUREȘTI
PRIMĂRIA SECTORULUI 5
ARHITECT ȘEF

Ca urmare a cererii adresate de _____, cu domiciliul/sediul în București, _____, înregistrată sub nr. R 44054/28.11.2019 și completată cu nr. R 52066/20.12.2019, nr. 6097/22.01.2020 și nr. 18817/27.02.2020, în conformitate cu prevederile Legii nr. 350/2001 privind amenajarea teritoriului și urbanismul, cu modificările și completările ulterioare, se emite următorul:

AVIZ nr. 27/23970/12.03.2020

pentru

P.U.D. – STR. MĂGHIRANULUI nr. 4

Construire imobil S+P+2E+M cu destinația de locuințe cu partiu special pentru profesioni libérale și spațiu servicii la parter

GENERAT DE IMOBILUL: în suprafață de 316,00mp (321,00mp din măsurători), proprietate privată conform informațiilor din Extrasul de Carte Funciară nr. 227863, nr. cerere 53567, eliberat în 31.10.2019.

INIȚIATOR: _____

PROIECTANT: S.C. ZAMFIRESCU ARHITECTURĂ ȘI URBANISM S.R.L.

SPECIALIST CU DREPT DE SEMNĂTURĂ R.U.R.: arh. Dan Zamfirescu-Boceanu (D, E)

AMPLASARE, DELIMITARE, SUPRAFAȚĂ ZONĂ STUDIATĂ ÎN P.U.D.: Zona studiată prin PUD include parcelele învecinate imobilului care a generat documentația și este delimitată astfel: NV – Str. Măghiranului, SV – Str. Măghiranului nr. 2; SE – Str. Constantin Vodă nr. 18; NE – Str. Măghiranului nr. 6.

PREVEDERI R.L.U. - P.U.G. / P.U.Z. APROBATE ANTERIOR:

- **U.T.R.:** Conform RLU aferent PUG – MB, aprobat cu H.C.G.M.B. nr. 269/2000 și prelungit, amplasamentul este cuprins în subzona urbanistică "CB3" – subzona polilor urbani principali.
- **Funcțiuni predominante:** instituții și servicii publice supramunicipale și municipale, sedii ale unor organisme extrateritoriale; servicii financiar-bancare și de asigurări, poșta și telecomunicații (releu infostructură), servicii avansate manageriale, tehnice și profesionale (sedii de companii și firme în clădiri specializate); cercetare-dezvoltare, edituri, servicii pentru media; centre de informare, bibliotecă / mediatecă; activități asociative diverse; servicii profesionale, colective și personale, hoteluri pentru turismul de afaceri și alte spații de recepție, restaurante cofetării, cafelele, baruri, comerț, expoziții, recreere (cazino, dancier, cinema, centre de recreere, sport în spații acoperite), săli de conferințe, spectacole și cinema de diferite capacități cu serviciile anexe, locuințe cu partiu special pentru profesioni libérale, învățământ superior și de formare continuă; unități mici și mijlocii specializate în activități de producție abstractă și concretă în domenii de vârf; activități manufacturiere și depozitare mic-gros legate de funcționarea polului terțiar, parcaje multietajate.
- **Indicatori urbanistici reglementați:** P.O.T. max. 70%, cu posibilitatea acoperirii restului terenului în proporție de 80% cu clădiri cu maxim 2 niveluri (8 metri) pentru diferite utilizări; C.U.T. max. = 4,5 mp. ADC/mp. teren; Înălțimea maximă admisibilă: nu se limitează.
- **Retragerea minimă față de aliniament:** în zonele constituite, retragerea de la aliniament va fi de min. 6m.
- **Retrageri minime față de limitele laterale:** clădirile se vor retrage de la limitele laterale la o distanță egală cu 1/3 din înălțime, dar nu cu mai puțin de 5m;
- **Retrageri minime față de limitele posterioare:** clădirile se vor retrage față de limita posterioară la o distanță de cel puțin jumătate din înălțimea clădirii măsurată la cornișă, dar nu mai puțin de 5.00 metri.

PREVEDERI P.U.D. PROPUSE:

- **Retrageri minime față de limitele laterale:** stânga – 3 m; dreapta – pe limita de proprietate.
- **Retragere minimă față de limita posterioară:** 5 m.
Construcția se va amplasa cu respectarea planșei de reglementări anexate, vizate spre neschimbare.
- **Circulații și accese:** parcare și gararea autovehiculelor se vor face cu respectarea H.C.G.M.B. nr. 66/2006. Accesul pietonal și cel auto se vor face din str. Măghiranului, conform avizului Comisiei Tehnice de Circulație P.M.B. nr. 22796/19.11.2019.
- **Echipare tehnico-edilitară:** se vor respecta cu strictețe condițiile impuse de deținătorii rețelelor de utilități.

Documentația este însoțită de studiu de însoțire și de ilustrare volumetrică.

În urma ședinței Comisiei Tehnice de Amenajare a Teritoriului și Urbanism a sectorului 5 - nr. 11 / 22.01.2020, se avizează favorabil Planul Urbanistic de Detaliu.

Prezentul Aviz este valabil numai împreună cu Planșa de reglementări anexată și vizată spre neschimbare.

Prezentul Aviz este un aviz tehnic și poate fi folosit numai în scopul aprobării P.U.D.

Elaboratorul și beneficiarul P.U.D. răspund pentru exactitatea datelor și veridicitatea înscrisurilor cuprinse în P.U.D. care face obiectul prezentului Aviz, în conformitate cu art. 63 alin. (2) lit. g) din Legea nr. 350/2001 privind amenajarea teritoriului și urbanismul, cu modificările și completările ulterioare.

Documentația tehnică pentru autorizarea executării lucrărilor de construire (D.T.A.C.) se poate întocmi numai după aprobarea P.U.D. și cu obligativitatea respectării întocmai a prevederilor acestuia.

Prezentul Aviz este valabil de la data emiterii sale pe toată durata de valabilitate a Certificatului de urbanism nr. 147-M/30.01.2019, emis de Primăria Sectorului 5 al Municipiului București.

ARHITECT ȘEF,
MARIAN ION



Verificat: Mugur Lupașcu

Întocmit: Irina Popescu

Nr. 23971 / 12.03.2020

RAPORT DE SPECIALITATE

**privind aprobarea Planului Urbanistic de Detaliu (P.U.D.) –
Str. MĂGHIRANULUI nr. 4 – SECTOR 5, BUCUREȘTI**

Ținând cont de Raportul informării și consultării publicului nr. 23961/12.03.2019, redactat în conformitate cu prevederile ordinului nr. 2701/2010 emis de Ministerului Dezvoltării Regionale și Turismului, pentru aprobarea Metodologiei de informare și consultare a publicului cu privire la elaborarea sau revizuirea planurilor de amenajare a teritoriului și de urbanism și cu prevederile Hotărârii Consiliului Local al Sectorului 5 nr. 102/31.05.2018 prin care s-a aprobat Regulamentul local de implicare a publicului în elaborarea sau revizuirea planurilor de urbanism tip P.U.D.;



Luând în considerare rezoluția favorabilă dată de Comisia Tehnică de Amenajare a Teritoriului și Urbanism a Sectorului 5 în ședința nr. 11/22.01.2020, în baza documentației pentru aprobarea P.U.D., prezentată conform Opis – Formular nr. 2, anexă la Regulamentul de organizare și funcționare a C.T.A.T.U. – Sector 5;

Reținând prevederile Legii nr. 50/1991 privind autorizarea executării lucrărilor de construcții, cu modificările și completările ulterioare, ale Legii nr. 350/2001 privind amenajarea teritoriului și urbanismul, cu modificările și completările ulterioare și ale Regulamentului Local de Urbanism aferent P.U.G. – Municipiul București, aprobat cu H.C.G.M.B. nr. 269/2000, prelungit cu H.C.G.M.B. nr. 324/2010, cu H.C.G.M.B. nr. 241/2011, cu H.C.G.M.B. nr. 232/2012, cu H.C.G.M.B. nr. 224/2015 și cu O.U.G. nr. 51/25.06.2018,

S-a emis Avizul Arhitectului Șef nr. 27/23970/12.03.2020, care este valabil numai împreună cu Planșa de reglementări vizată spre neschimbare.

În temeiul celor mai sus menționate, propunem aprobarea Planului Urbanistic de Detaliu (P.U.D.) – Str. MĂGHIRANULUI nr. 4 – SECTOR 5, BUCUREȘTI.

ARHITECT ȘEF,
MARIAN ION



Verificat: Mugur Lupașcu



Întocmit: Irina Popescu



Nr. 23973 / 12.03.2020

REFERAT DE APROBARE

La Proiectul de Hotărâre a Consiliului Local al Sectorului 5, privind aprobarea Planului Urbanistic de Detaliu (P.U.D.) – Str. MĂGHIRANULUI nr. 4 – SECTOR 5, BUCUREȘTI :


Având în vedere Raportul de Specialitate nr. 23971/12.03.2020 al Arhitectului Șef al Sectorului 5, prin care se propune aprobarea **Planului Urbanistic de Detaliu (P.U.D.) – Str. MĂGHIRANULUI nr. 4 – SECTOR 5, BUCUREȘTI**, în conformitate cu Avizul Arhitectului Șef nr. 27/23970/12.03.2020, prezentat în Anexa nr. 1 și cu Planșa de reglementări vizată spre neschimbare, prezentată în Anexa nr. 2 ;

Ținând cont de Raportul informării și consultării publicului nr. 23961/12.03.2020, redactat în conformitate cu prevederile ordinului nr. 2701/2010 emis de Ministerului Dezvoltării Regionale și Turismului, pentru aprobarea Metodologiei de informare și consultare a publicului cu privire la elaborarea sau revizuirea planurilor de amenajare a teritoriului și de urbanism și cu prevederile Hotărârii Consiliului Local al Sectorului 5 nr. 102/31.05.2018 prin care s-a aprobat Regulamentul local de implicare a publicului în elaborarea sau revizuirea planurilor de urbanism tip P.U.D.;

Luând în considerare prevederile art. 136, ale art. 139 alin. (1) și ale art. 166 alin. (2) lit. j) din Ordonanța de Urgență nr. 57/2019 privind Codul Administrativ,

Se propune dezbaterii și aprobării Consiliului Local al Sectorului 5 al Municipiului București Proiectul de Hotărâre alăturat.

**PRIMAR,
DANIEL FLOREA**





RAPORTUL INFORMĂRII ȘI CONSULTĂRII PUBLICULUI

În conformitate cu prevederile art. 57 și 61 din Legea nr. 350/2001 privind amenajarea teritoriului și urbanismul, cu modificările și completările ulterioare, ale ordinului Ministerului Dezvoltării Regionale și Turismului nr. 2701/2010 pentru aprobarea Metodologiei de informare și consultare a publicului cu privire la elaborarea sau revizuirea planurilor de amenajare a teritoriului și de urbanism și ale Regulamentului local de implicare a publicului în elaborarea sau revizuirea planurilor de urbanism tip P.U.D., aprobat cu H.C.L. nr. 102 din 31.05.2018, s-a întocmit prezentul raport privind:

**P.U.D. – Construire imobil S+P+2E+M cu destinația de locuințe cu partiu special
pentru profesii liberale și spațiu servicii la parter
Str. MĂGHIRANULUI nr. 4, sector 5, București**

Inițiator:

Elaborator: S.C. Zamfirescu Arhitectură și Urbanism S.R.L. – arh. Dan Zamfirescu-Boceanu (RUR)

1. Detalii privind tehnicile și metodele utilizate pentru a informa și a consulta publicul:

(1.1) Publicul a fost invitat să consulte și să dezbată propunerea inițiatorului prin următoarele modalități:

- Direcția Urbanism și Amenajarea Teritoriului din Primăria Sectorului 5, prin Secretariatul C.T.A.T.U., a afișat pe site-ul primăriei, în cadrul secțiunii *Arhitect Șef - Documentații P.U.D.* (<http://www.sector5.ro/pagini-urbanism/documentatii-p-u-d/>) **etapa pregătitoare a Consultării populației**, care a început în data de 20.12.2019 și a durat, conform legii, 15 zile, până în data de 03.01.2020, apoi a fost prelungită până în data de 17.01.2020. Documentele afișate sunt următoarele: anunț de intenție, planșă de reglementări, declarație notarială privind identificarea vecinilor, fotografie panou amplasat.
- Inițiatorul/elaboratorul a amplasat Panoul la loc vizibil pe teren, în data de 20.12.2019, concomitent cu debutul etapei Consultării populației.
- Publicul interesat a fost invitat să transmită/depună observații pe adresa de e-mail: *urbanism-pud@sector5.ro* sau la registratura Primăriei Sectorului 5 a Municipiului București - Str. Fabrica de Chibrituri nr. 9-11, sector 5; de asemenea, publicul a fost invitat să consulte documentația în cadrul Direcției Urbanism și Amenajarea Teritoriului din Primăria Sectorului 5 – Str. Fabrica de Chibrituri nr. 9-11, sector 5, în baza programului afișat pe site: luni, orele 14.00-16.00, tel. 021.314.43.18 / int. 1028. Termenul de depunere a observațiilor și/sau de prezentare la sediul instituției pentru discuții este de 15 zile calendaristice, din momentul publicării pe site a documentelor.
- Direcția Urbanism și Amenajarea Teritoriului din Primăria Sectorului 5, prin Secretariatul C.T.A.T.U., a întocmit Documentul de planificare a procesului de informare și consultare a publicului nr. R 51912/19.12.2019, pe care l-a înmănat elaboratorului documentației P.U.D.

(1.2) Localizarea rezidenților, proprietarilor și părților interesate care au primit notificări, buletine informative sau alte materiale scrise:

Conform declarației notariale a inițiatorului documentației P.U.D. (), au fost identificați următorii vecini direcți ai parcelei care a generat P.U.D.:

- proprietar vecin din Str. Măghiranului nr. 1
- proprietar vecin din Str. Măghiranului nr. 2
- proprietar vecin din Str. Constantin Vodă nr. 1

(1.3) Conținutul, datele de transmitere prin poștă și numărul trimiterilor poștale, inclusiv scrisori, invitații la întâlniri, buletine informative și alte publicații:

- Vecinii direcți au fost notificați cu privire la intenția de elaborare a documentației P.U.D. și cu privire la modalitățile de consultare a respectivei documentații, de transmitere a observațiilor și propunerilor legate de aceasta, precum și privitor la termenul de depunere al acestora, cu următoarele adrese (trimise prin poștă, cu ”confirmare de primire”):

- : adresa nr. R 51905/19.12.2019;
- adresa nr. R 51906/19.12.2019;
- adresa nr. R 51907/19.12.2019;
- adresa nr. R 51908/19.12.2019;
- : adresa nr. R 51909/19.12.2019;
- : adresa nr. R 51910/19.12.2019.

2. Rezumatul problemelor, observațiilor și rezervelor exprimate de public pe parcursul procesului de informare și consultare:

Nu au existat.

Notă: se anexează documentele la care se face referire în prezentul raport.

**ARHITECT ȘEF,
MARIAN ION**



Verificat: Mugur Lupașcu

Întocmit: Irina Popescu